De nieuwe dijk vertelt het verhaal van Marken

Een passende en veilige dijk als resultaat

- Een buitenwaartse versterking
- Voor een periode van 50 jaar
- Passend bij de ruimtelijke kwaliteit van Marken

Het dijkontwerp benut de stabiliteit van de huidige dijk en is compact. De nieuwe dijk volgt het huidige traé en daarmee de markante bochten en knikken, deze plekken vertellen de historie van de dijk. De karakterisitieke ervaring van de huidige dijk blijft daarmee behouden.
Langs de dijk worden recreatieve voorzieningen verbeterd. Er zijn voorzieningen opgenomen voor een robuustere natuur op Marken.

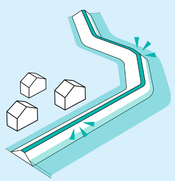

Past bij maat- en schaal van Marken

- Compact
- Helder afstekende kruin
- Volgt teensloot
- Altijd zicht op het water



Vertelt het verhaal over de strijd van Marken met het water

- Behoud bochten en knikken
- Zacht van binnen, hard van buiten
- Doorlopend rondje Marken

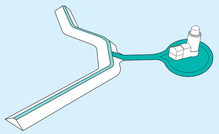

Verbindt de bijzondere plekken, extra kleur aan het verhaal

- Vuurtoren, Rozewerf, Haven, Noordkade, Bukdijk en Verbindingsweg
- Nieuwe recreatieve voorzieningen
- Extra impuls natuur

Westkade
behoud de karakteristieke lange rechte dijkdelen en de duidelijke, scherpe knikken.

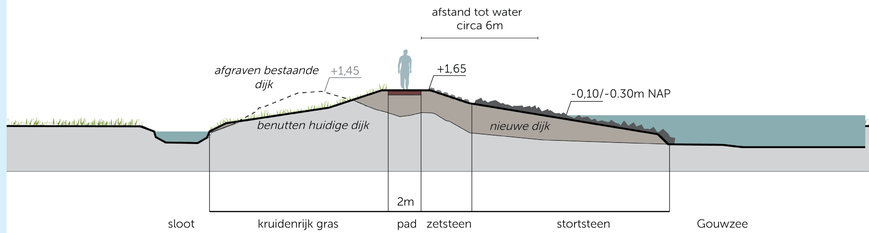

Principeprofiel nieuwe Westkade

Zuidkade
houdt zijn zeer afwisselende ervaring met veel bochten.

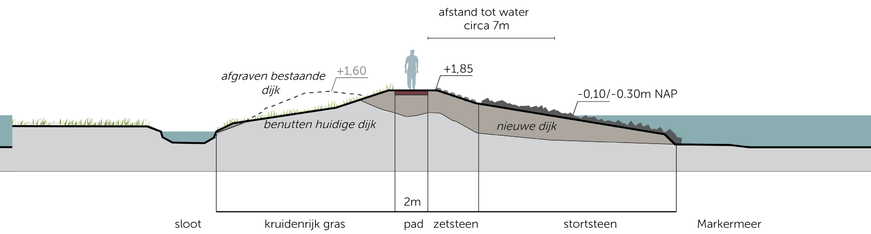

Principeprofiel nieuwe Zuidkade

Onze partners

Ministerie van Infrastructuur en Waterstaat
Hof op Marken
Gemeente Waterland
Provincie Noord-Holland
Hoogheemraadschap Hollands Noorderkwartier
HWBP voor sterke dijken

Overzicht voorzieningen **recreatie en natuur**

LEGENDA

Recreatieve voorzieningen

- Bank
- Afvalbak
- Fietshekken
- Steiger
- Botenweide/-strand
- Ligweide
- Strand
- Speelboot
- Barbecueplaats
- Vogelkijkhut
- Toiletgebouw
- Informatiebord
- Aanduiding wandelroute
- Dijktrap
- Klaphek
- Herstraten

** locaties iconen indicatief*

Natuurvoorzieningen

- Natuurvriendelijke oever
- Plasdrasberm
- Ringslangverblijf in dijkbekleding
- Ringslangverblijf stenenhoop

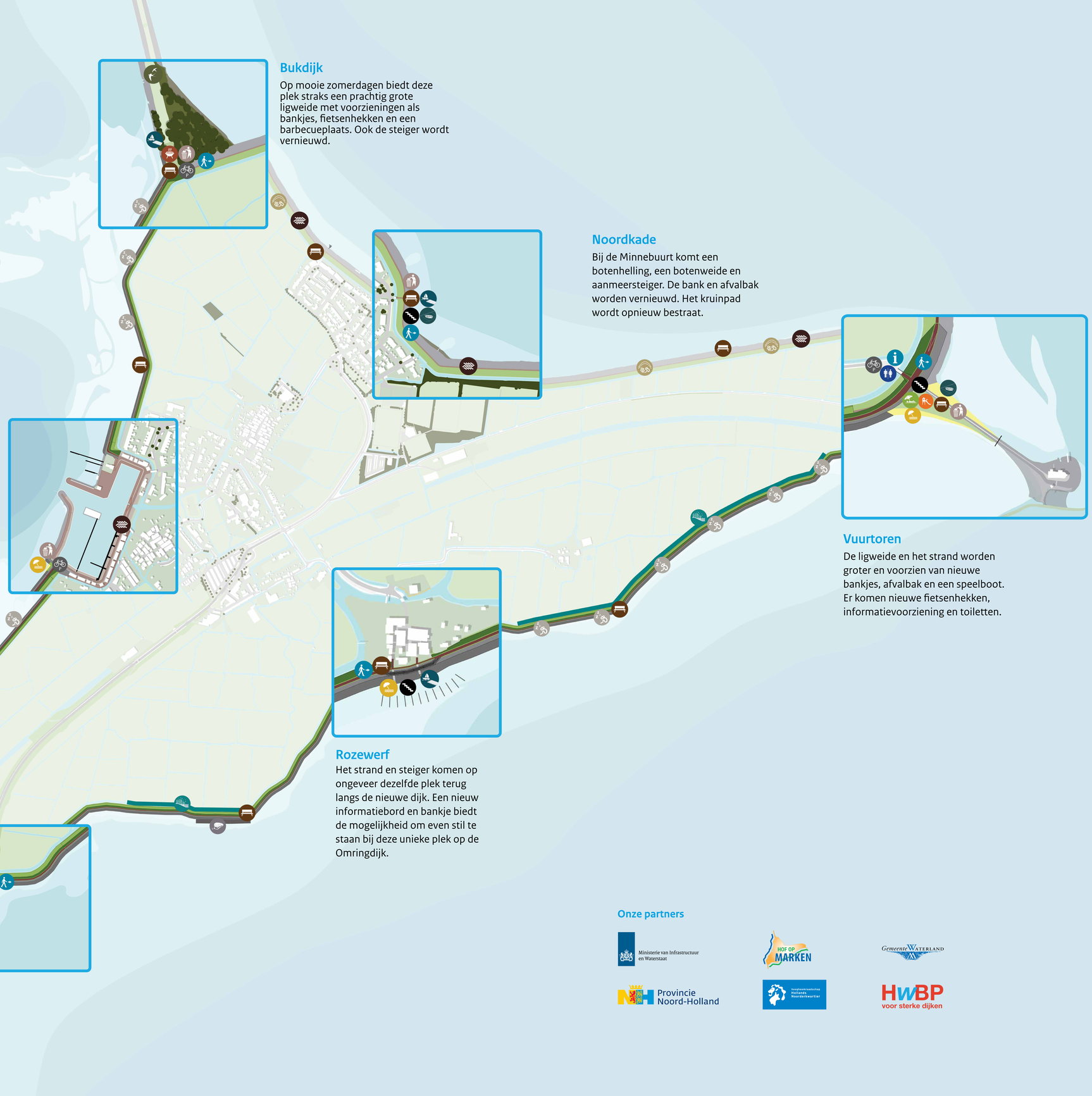

Bukdijk

Op mooie zomerdagen biedt deze plek straks een prachtig grote ligweide met voorzieningen als bankjes, fietsenhekken en een barbecueplaats. Ook de steiger wordt vernieuwd.

Noordkade

Bij de Minnebuurt komt een botenhelling, een botenweide en aanmeersteiger. De bank en afvalbak worden vernieuwd. Het kruinpad wordt opnieuw bestraat.

Haven

De Haven wordt herstraat en de steigers vervangen. Het strand blijft op ongeveer dezelfde positie en behoud haar huidige omvang. De nabijgelegen fietshekken en afvalbak worden vervangen voor nieuwe exemplaren.

Vuurtoren

De ligweide en het strand worden groter en voorzien van nieuwe bankjes, afvalbak en een speelboot. Er komen nieuwe fietsenhekken, informatievoorziening en toiletten.

Rozewerf

Het strand en steiger komen op ongeveer dezelfde plek terug langs de nieuwe dijk. Een nieuw informatiebord en bankje biedt de mogelijkheid om even stil te staan bij deze unieke plek op de Omringdijk.

Verbindingsweg

Een nieuwe oversteekplaats en klaphekken maakt de kruising van de Omringdijk overzichtelijker en veiliger. Het mooie startpunt van Marken wordt voorzien van een nieuw informatiebord.

Onze partners

Ministerie van Infrastructuur en Waterstaat
Hof op Marken
Gemeente Waterland
Provincie Noord-Holland
Hoofdwaterschap Hollands Noorderkwartier
HWBP voor sterke dijken